Decyzja nr 37/2022

Nadleśniczego Nadleśnictwa Krzystkowice

z dnia 19.08.2022

w sprawie uruchomienia programu „Zanocuj w lesie" oraz wprowadzenia regulaminu korzystania z wyznaczonych do niego obszarów na terenie Nadleśnictwa Krzystkowice.

Znak sprawy:NS.715.5.2022

Na podstawie art. 35 ustawy z dnia 28 września 1991 roku o lasach (tekst jednolity Dz. U. 2022 poz. 84 ze zm) w związku z § 22 pkt 3 Statutu Państwowego Gospodarstwa Leśnego Lasy Państwowe, stanowiącego załącznik do zarządzenia nr 50 Ministra Ochrony Środowiska, Zasobów Naturalnych i Leśnictwa z dnia 18 maja 1994 roku w sprawie nadania Statutu Gospodarstwu Leśnemu Lasy Państwowe ustalam, co następuje:

§ 1

1. Na potrzeby programu „Zanocuj w lesie" udostępniam 3 obszary, których zasięg w terenie określony jest poprzez:
   - Granica obszaru nr 1 "Szyszyna" przebiega wzdłuż drogi powiatowej 1171F z Wiciny do Guzowa, z Guzowa do Biedrzychowic drogą gminną F001904, z Biedrzychowic drogą gminną F001910 w kierunku linii kolejowej, linią kolejową z Biedrzychowic do Bieszkowa, z Bieszkowa do Wiciny drogą powiatową 1087F.
   - Granica obszaru nr 2 "Podgórzyce" przebiega wzdłuż drogi powiatowej 1141F w kierunku Podgórzyc, od Podgórzyc do Łagody granicę wyznacza linia rzeki Bóbr, z Łagody drogą powiatową 1172F do Bogaczowa, z Bogaczowa drogą wojewódzką 288 w kierunku Nowogrodu Bobrzańskiego do skrzyżowania z drogą gminną w kierunku Podgórzyc.
   - Granica obszaru nr 3 "Grajówka" przebiega wzdłuż rzeki Bóbr w kierunku północnym od skrzyżowania drogi wojewódzkiej 295 z drogą gminną F007407 do północno-zachodniej granicy oddziału nr 224, następnie w kierunku północno-wschodniej granicy oddziału nr 224 do drogi wojewódzkiej 295, drogą wojewódzką 295 w kierunku Pożarowa do skrzyżowania z drogą gminną F007407.

2. Zasady korzystania z obszarów, o których mowa w ust. 1 określa *Regulamin korzystania z obszaru objętego programem „Zanocuj w lesie", stanowiący załącznik nr 1 do niniejszej decyzji.*
3. Załącznik nr 2 do niniejszej decyzji stanowi mapa obszaru nr 1 „Szyszyna"
4. Załącznik nr 3 do niniejszej decyzji stanowi mapa obszaru nr 2 „Podgórzyce"
5. Załącznik nr 4 do niniejszej decyzji stanowi mapa obszaru nr 3 „Grajówka"
6. Załącznik nr 5 do niniejszej decyzji stanowi formularz zgłoszenia noclegu.
7. Wyznaczam koordynatora programu w Nadleśnictwie Krzystkowice, p. Macieja Ceglewskiego (Strażnik leśny)

§ 2

1. Wyznaczone obszary znajdują się w zasięgu OHZ obwód nr 167 oraz kół łowieckich „Raróg (obwód nr 196) i „Jeleń" (obwód nr 208).
2. Na stronie internetowej Nadleśnictwa Krzystkowice (www.krzystkowice.zielonagora.lasy.gov.pl) zamieszcza się informacje o terminie i obszarze polowań zbiorowych na terenach wskazanych w ust. 1, z co najmniej dwudniowym wyprzedzeniem.
3. Wszelkie informacje dotyczące programu umieszczane będą na stronie internetowej, o której mowa w ust. 2.

M. Jenczowska

§ 3

Traci moc Decyzja nr.26/2022 z dnia 30.05.2022 r

§ 4

Decyzja wchodzi w życie z dniem podpisania.

Nadleśniczy

NADLEŚNICZY
Nadleśnictwa Krzystkowice
Andrzej Staniszewski

OTRZYMUJĄ:

1. Wszyscy pracownicy elektronicznie.
2. BIP

RADCA PRAWNY
Monika Duchoń - Jesiołowska

Załącznik nr 1 do decyzji nr 37/2022
Nadleśniczego Nadleśnictwa Krzystkowice
z dnia 19.08.2022

Regulamin korzystania z obszarów objętych Programem „Zanocuj w lesie"

Miło nam powitać Cię w lesie zarządzanym przez Lasy Państwowe.

To obszar, na którym możesz biwakować.

Zanim oddasz się relaksowi na łonie natury, przeczytaj, proszę, zasady korzystania

z udostępnionych na ten cel terenów.

Ufamy, że pozostawisz to miejsce bez śladu swojej obecności.
Nie jesteś jedynym, który korzysta z tego miejsca.

Miłego obcowania z lasem!

1. Gospodarzem terenu jest **Nadleśniczy Nadleśnictwa Krzystkowice**.

2. Obszary programu „Zanocuj w lesie" oznaczone są na mapach na stronie: https://krzystkowice.zielonagora.lasy.gov.pl/turystyka.Chcąc sprawdzić, czy jesteś już na terenie objętym programem, skorzystaj z aplikacji mBDL.

   Przebieg granic obszarów wyznaczonych na terenie Nadleśnictwa Krzystkowice:

   1. Granica obszaru nr 1 "Szyszyna" przebiega wzdłuż drogi powiatowej 1171F z Wiciny do Guzowa, z Guzowa do Biedrzychowic drogą gminną F001904, z Biedrzychowic drogą gminną F001910 w kierunku linii kolejowej, linią kolejową z Biedrzychowic do Bieszkowa, z Bieszkowa do Wiciny drogą powiatową 1087F.
   2. Granica obszaru nr 2 "Podgórzyce" przebiega wzdłuż drogi powiatowej 1141F w kierunku Podgórzyc, od Podgórzyc do Łagody granicę wyznacza linia rzeki Bóbr, z Łagody drogą powiatową 1172F do Bogaczowa, z Bogaczowa drogą wojewódzką 288 w kierunku Nowogrodu Bobrzańskiego do skrzyżowania z drogą gminną w kierunku Podgórzyc.
   3. Granica obszaru nr 3 "Grajówka" przebiega wzdłuż rzeki Bóbr w kierunku północnym od skrzyżowania drogi wojewódzkiej 295 z drogą gminną F007407 do północno-zachodniej granicy oddziału nr 224, następnie w kierunku północno-wschodniej granicy oddziału nr 224 do drogi wojewódzkiej 295, drogą wojewódzką 295 w kierunku Pożarowa do skrzyżowania z drogą gminną F007407.

3. Możesz tutaj **bezpłatnie** odpocząć, lecz pamiętaj, bez względu na to, jakiego wyposażenia używasz do wypoczynku, nie może ono niszczyć drzew, krzewów oraz runa leśnego.

4. W jednym miejscu może nocować **maksymalnie dziewięć osób, przez nie dłużej niż dwie noce z rzędu.** W tym przypadku zgłoszenie nie jest wymagane. Jednak będzie nam miło, gdy do nas napiszesz i dasz znać, że się do nas wybierasz.

5. Nocleg powyżej limitu osób i czasu określonego w pkt. 4, należy **zgłosić mailowo** na adres Nadleśnictwa Krzystkowice **nie później niż 2 dni robocze** przed planowanym noclegiem. Zgłoszenie wymaga potwierdzenia mailowego nadleśnictwa, które jest formalnym wyrażeniem zgody na pobyt.

   Zgłoszenie powinno zawierać:
   - imię i nazwisko zgłaszającego,
   - telefon kontaktowy,
   - mail kontaktowy,
   - liczbę nocy (daty),
   - liczbę osób,
   - planowane miejsce biwakowania (nazwa obszaru),
   - zgodę na przetwarzanie danych osobowych.

6. Jeśli zamierzasz nocować w lesie, rekomendujemy użycie własnego **hamaka, płachty biwakowej,** a w wypadku rozbicia namiotu pamiętaj, żeby robić to na trwałej nawierzchni, bez szkody dla runa leśnego i bez rozgarniania ściółki leśnej.

7. Zanim wyruszysz do lasu, sprawdź na stronie https://www.bdl.lasy.gov.pl/portal/ mapę **zakazów wstępu do lasu**, czy nie został wprowadzony okresowy zakaz wstępu do lasu, np. z powodu dużego zagrożenia pożarowego.

8. Sprawdź **informacje na stronie www nadleśnictwa** dotyczące obszarów, gdzie prowadzone są prace gospodarcze, czasowe zamknięcia szlaków, zmiany przebiegu szlaków itp.

9. Pamiętaj, że na fragmentach obszaru wyznaczonego do nocowania mogą znajdować się miejsca, w których obowiązuje **stały zakaz wstępu** (np. uprawy leśne czy ostoje zwierząt wynikające z zapisów art. 26 ustawy o lasach). Sprawdź ich lokalizację na mapie lub zapytaj koordynatora programu w nadleśnictwie.

10. Pamiętaj, że na fragmentach obszaru wyznaczonego do nocowania, mogą znajdować się miejsca, w których obowiązuje **okresowy zakaz wstępu do lasu** wynikający z zapisów art. 26 ustawy o lasach (np. wykonywane są zabiegi gospodarcze). Korzystanie z nich jest zabronione. Sprawdź informacje na stronie www nadleśnictwa lub zapytaj koordynatora programu w nadleśnictwie.

11. Lasy objęte stałym lub okresowym zakazem wstępu, z wyjątkiem upraw leśnych do 4 m wysokości, oznacza się **tablicami z napisem „zakaz wstępu"** oraz w przypadku okresowego zakazu, wskazaniem przyczyny i terminu obowiązywania zakazu. W trosce o swoje bezpieczeństwo nigdy nie łam tych zakazów.

12. Sprawdzaj **prognozy pogody** dla obszaru, na którym przebywasz. W razie ostrzeżeń przed silnymi wiatrami i burzami, w trosce o swoje bezpieczeństwo, koniecznie zrezygnuj z pobytu w lesie.

13. Pamiętaj, że nie jesteś jedynym użytkownikiem lasu. Są tu też inni, np. rowerzyści, koniarze czy myśliwi. Zadbaj o swoje **bezpieczeństwo**. Bądź widoczny np. używaj sprzętu i ubrań w jaskrawych kolorach oraz zostaw na noc zapalone, widoczne z daleka światło.

14. Rozpalenie **ogniska** jest możliwe jedynie w miejscach do tego wyznaczonych przez Nadleśniczego. Jeśli zależy Ci na rozpaleniu ognia, zaplanuj wycieczkę tak, aby uwzględniała miejsca do tego przeznaczone.
    Przy wiacie zlokalizowanej w oddziale 260 Leśnictwa Nowogród (obszar „Podgórzyce") jest

wyznaczone miejsce do rozniecania ognia. W razie wątpliwości skontaktuj się z koordynatorem programu w nadleśnictwie.

15. **Drewno** na rozpalenie ogniska w wyznaczonym miejscu przynieś ze sobą.

16. **Pozyskiwanie drewna** i innego materiału w dowolnym celu, np. rozpalenia ognia czy budowy konstrukcji obozowych, jest zabronione.

17. Na obszarze objętym programem „Zanocuj w lesie" **zabronione jest używanie kuchenek gazowych.**

18. **Nie wjeżdżaj do lasu pojazdem silnikowym, zaprzęgowym ani motorowerem**. Jeśli przyjechałeś samochodem, zostaw go na pobliskim parkingu leśnym lub innym miejscu do tego wyznaczonym. Lokalizację parkingów znajdziesz na mapie zagospodarowania turystycznego Nadleśnictwa Krzystkowice.

19. Możesz pozyskiwać na własny użytek **owoce i grzyby**. Zanim je pozyskasz, upewnij się, że są jadalne i nie podlegają ochronie gatunkowej oraz że nie znajdujesz się w oznakowanym miejscu, w którym zbiór płodów runa leśnego jest zabroniony.

20. Weź z domu **worek na odpadki i po biwakowaniu zabierz je ze sobą**. W środku lasu nie znajdziesz kosza na śmieci.

21. Zachęcamy Cię, abyś do przechowywania przyniesionych do lasu posiłków i napojów używał **pudełek i butelek wielokrotnego użytku**.

22. **Nie wyrzucaj pozostałości jedzenia**, które przyniosłeś za sobą. Nie są one naturalnym składnikiem ekosystemu leśnego i mogą zaszkodzić dziko żyjącym zwierzętom.

23. Załatwiając **potrzeby fizjologiczne**, zatrzyj po sobie ślady. Ogranicz używanie środków higieny osobistej ingerujących w środowisko naturalne np. chusteczek nawilżanych.

24. Jeśli zabierasz na wyprawę swojego **pupila**, pamiętaj, żeby trzymać go cały **czas na smyczy**.

25. W trosce o bezpieczeństwo swoje i dzikich zwierząt **zachowaj od nich odpowiedni dystans**. Nie podchodź do nich i nie próbuj ich karmić.

26. Zwróć uwagę na to, żeby nie planować noclegu na trasie **przemieszczania się leśnych zwierząt** (charakterystyczne wąskie, wydeptane ścieżki).

27. W razie zagrożenia zdrowia znajdź **najbliższy słupek oddziałowy** i podaj osobom przyjmującym zgłoszenie numery, które są na nim widoczne.

28. Pamiętaj, że nie jesteś jedynym gościem lasu. **Zachowaj ciszę.**

29. Zapoznaj się ze **zasadami bezpiecznego i etycznego przebywania** na obszarze. Znajdziesz je wszystkie na stronie https://krzystkowice.zielonagora.lasy.gov.pl/

30. W razie dodatkowych pytań, skontaktuj się z Nadleśnictwem Krzystkowice z siedzibą przy ul. Leśnej 1, 66-010 Nowogród Bobrzański.

Dane kontaktowe:

- www.krzystkowice.zielonagora.lasy.gov.pl
- e-mail: krzystkowice@zielonagora.lasy.gov.pl

Załącznik nr 2 do decyzji nr 37/2022
Nadleśniczego Nadleśnictwa Krzystkowice
z dnia 19.08.2022

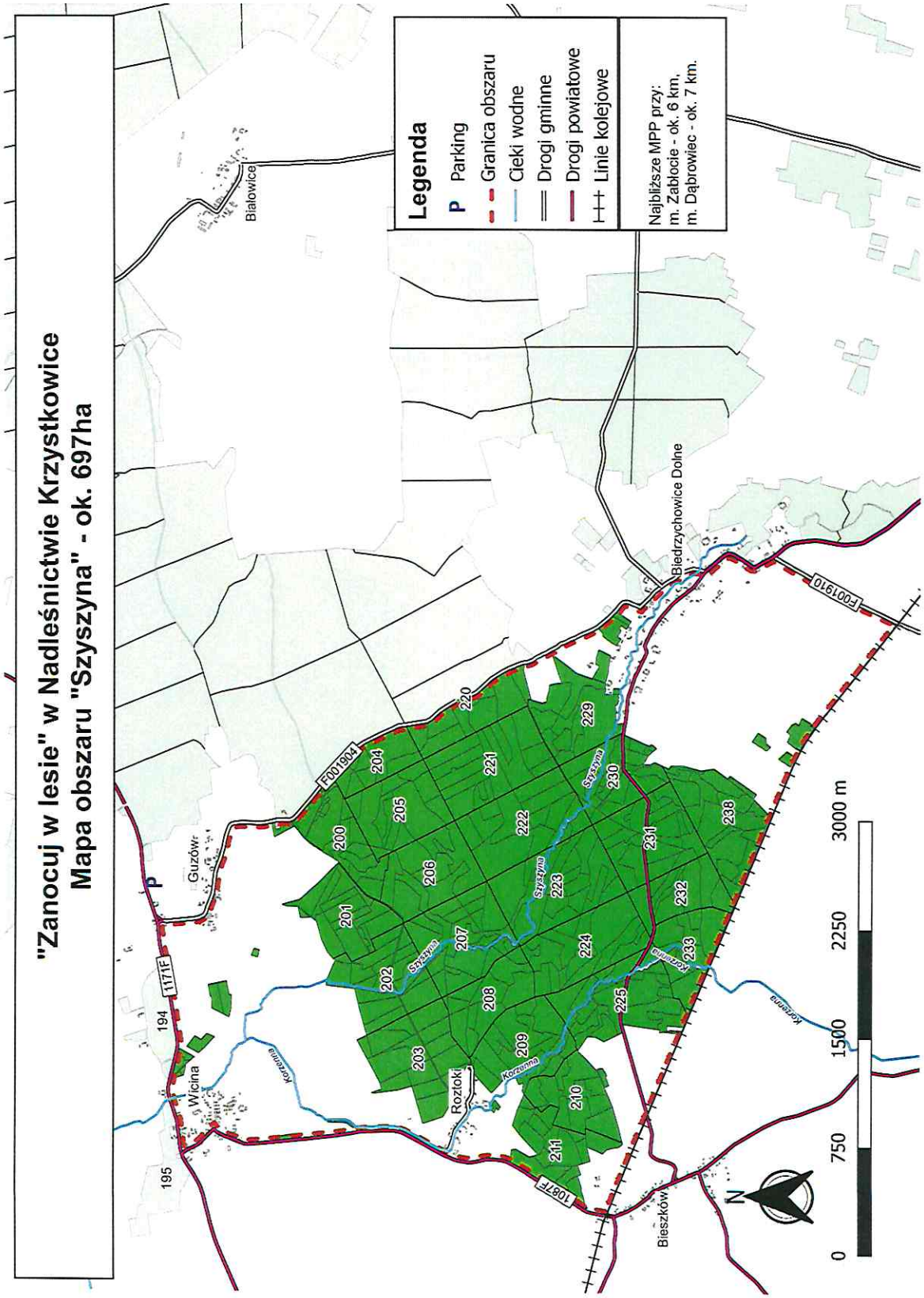

Załącznik nr 3 do decyzji nr 37/2022
Nadleśniczego Nadleśnictwa Krzystkowice
z dnia 19.08.2022.

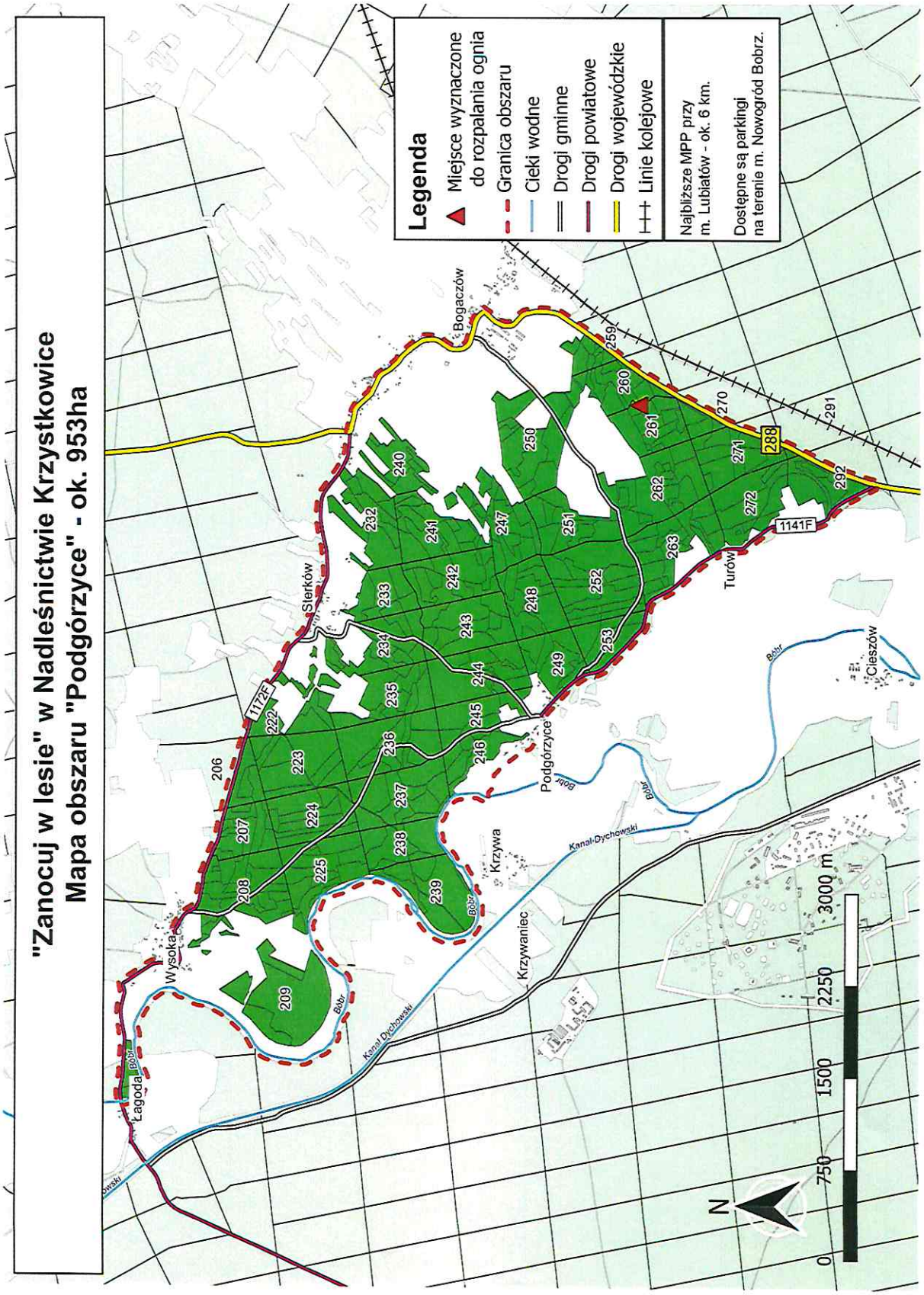

Załącznik nr 4 do decyzji nr 37/2022
Nadleśniczego Nadleśnictwa Krzystkowice
z dnia 19.08.2022.

"Zanocuj w lesie" w Nadleśnictwie Krzystkowice
Mapa obszaru "Grajówka" - ok. 148ha

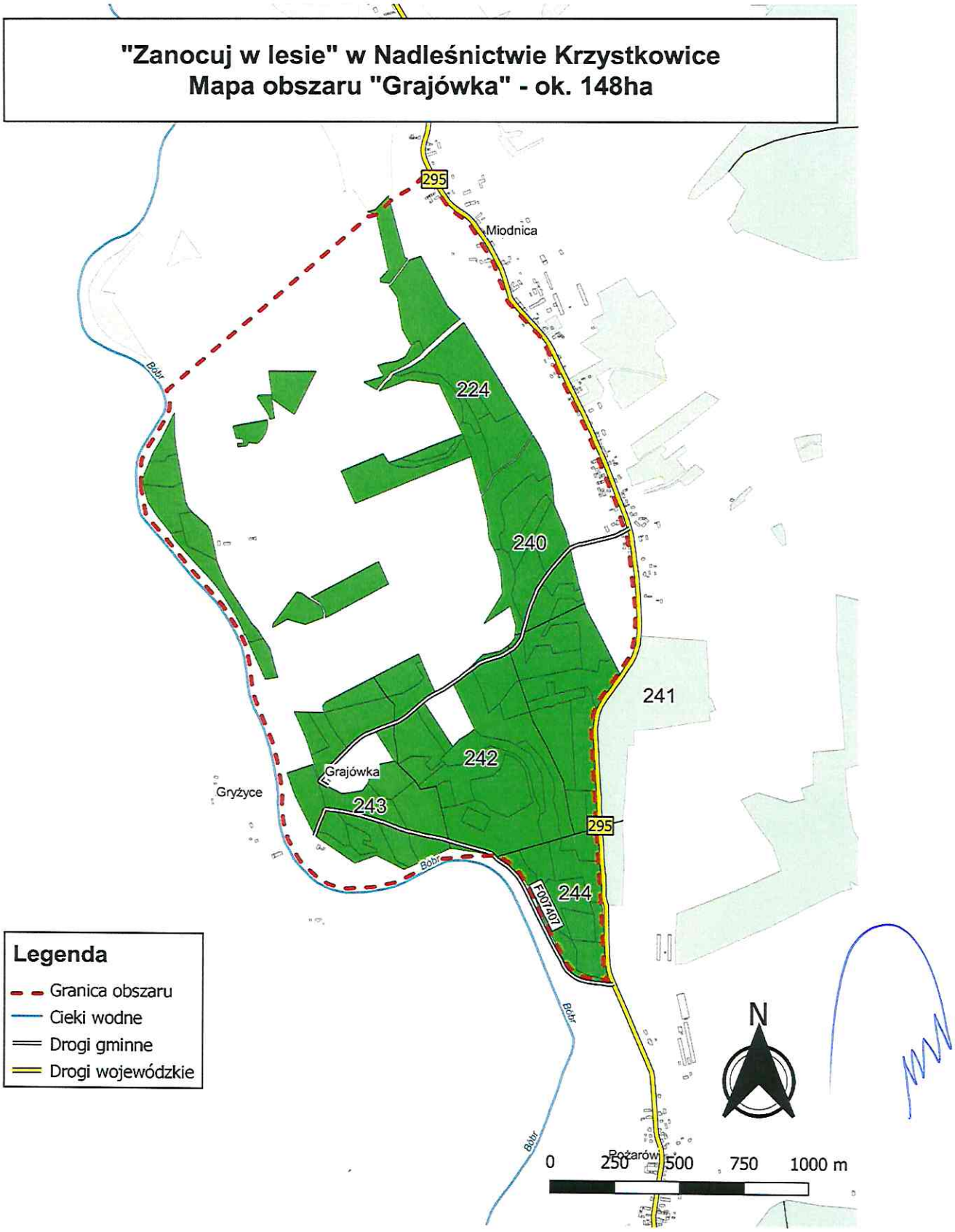

Załącznik nr 5 do decyzji nr 37/2022
Nadleśniczego Nadleśnictwa Krzystkowice
z dnia 19.08.2022.

Zgłoszenie noclegu w ramach Programu „Zanocuj w lesie"

Dane osobowe

Imię _____

Nazwisko (osoba zgłaszająca noclegi) _____

Telefon komórkowy _____

Adres e-mail (na ten adres zostanie wysłana wiadomość dot. zezwolenia na nocleg) _____

Dane nt. noclegów

Liczba noclegów (daty) _____

Liczba osób _____

Planowane miejsce biwakowania (nazwa obszaru, lokalizacja) _____

Zgoda na gromadzenie danych osobowych

Administrator danych osobowych
Administratorem Pani/ Pana danych osobowych jest Nadleśnictwo Krzystkowice z siedzibą w Nowogrodzie Bobrzańskim, ul. Leśna 1, 66-010. Można się z nami kontaktować drogą elektroniczną pod adresem e-mail: krzystkowice@zielonagora.lasy.gov.pl,

telefonicznie - pod numerem 68 327 65 32, lub tradycyjną pocztą, na adres wskazany powyżej.

Inspektor ochrony danych

W sprawach związanych z Pani/Pana danymi osobowymi, można kontaktować się z wyznaczonym Inspektorem ochrony danych na adres e-mail: iod@comp-net.pl.

Cele i podstawy przetwarzania

Pani/Pana dane osobowe zebrane w zgłoszeniu, są zbierane w ramach Programu „Zanocuj w lesie", na podstawie Państwa zgody.

Odbiorcy danych osobowych

Pani/Pana dane osobowe mogą zostać ujawnione, innym jednostkom Lasów Państwowych, naszym podwykonawcom (podmioty przetwarzające) oraz odbiorcom danych wynikającym z przepisów prawa.

Okres przechowywania danych

Pani/Pana dane osobowe będą przechowywane przez okres zgodny z Jednolitym rzeczowym wykazem akt dla PGL LP lub do czasu wycofania przez Państwa zgody. Cofnięcie zgody nie wpływa na zgodność przetwarzania, którego dokonano na podstawie zgody udzielonej przed jej cofnięciem.

Przekazywanie danych do państwa trzeciego/organizacji międzynarodowej

Pani/Pana dane osobowe nie będą przekazywane do państwa trzeciego/organizacji międzynarodowej.

Prawa osób, których dane dotyczą

Zgodnie z przepisami prawa przysługują Pani/Panu:

a. prawo dostępu do swoich danych oraz otrzymania ich kopii;
b. prawo do sprostowania (poprawiania) swoich danych;
c. prawo do żądania usunięcia swoich danych osobowych
d. prawo do złożenia sprzeciwu;
e. prawo do ograniczenia przetwarzania danych;
f. prawo do wniesienia skargi do Prezesa UODO (na adres Prezesa Urzędu Ochrony Danych Osobowych, ul. Stawki 2, 00 - 193 Warszawa);

Informacja o wymogu podania danych

Podanie przez Państwa danych osobowych jest dobrowolne, lecz niezbędne do realizacji celu.

Informacja o zautomatyzowanym podejmowaniu decyzji

Państwa dane nie będą podlegać zautomatyzowanemu podejmowaniu decyzji, w tym również w formie profilowania.

☐ Zapoznałem się regulaminem obowiązującym na obszarze objętym programem „Zanocuj w lesie"